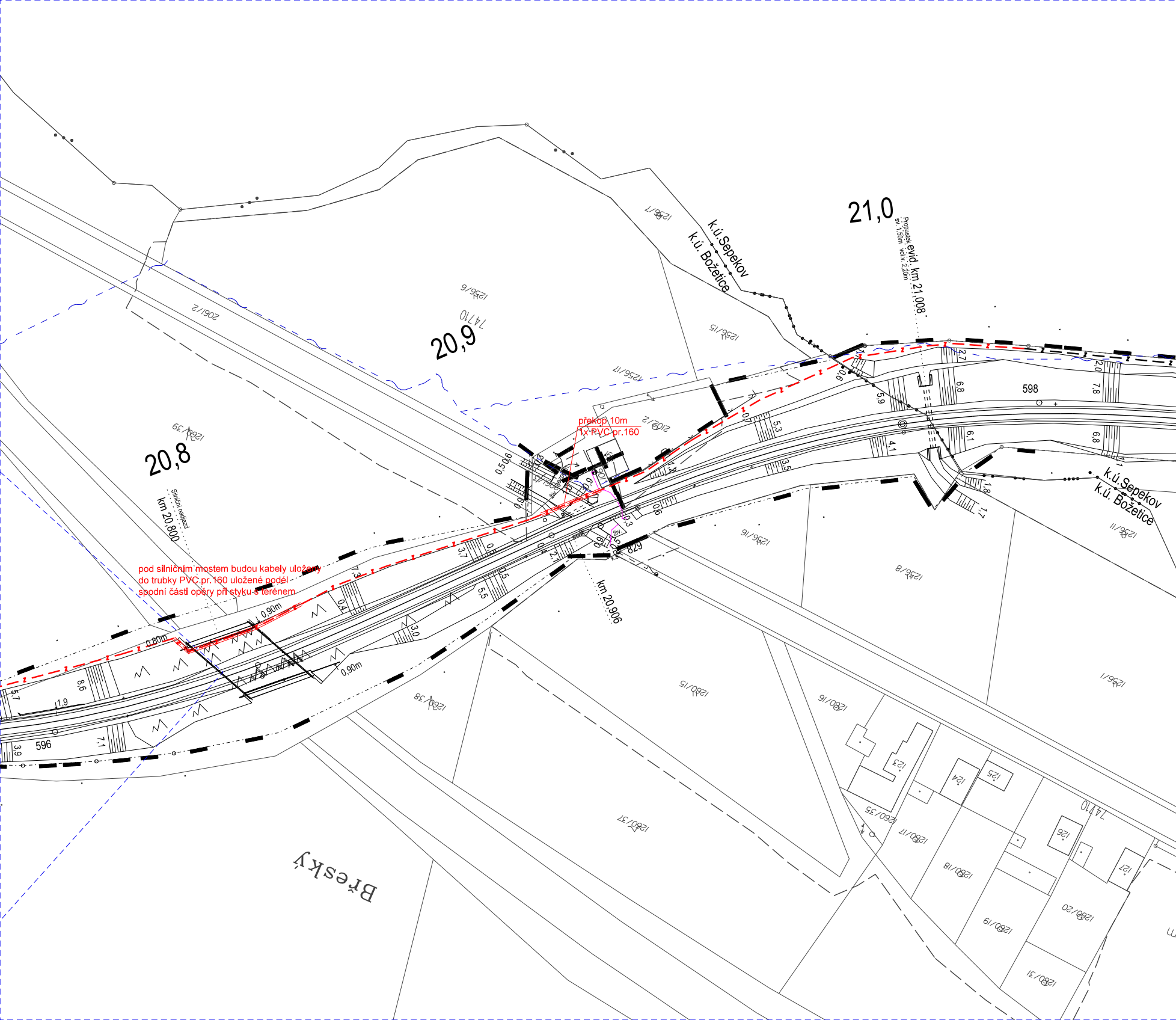
21,0
Propustek evid. km 21,008
sv. 1,50m vol.v. 2,20m
k.ú.Sepekov
k.ú. Božetice
20,9
20,8
Silniční nadjezd
km 20,800
km 20,906
překop 10m
1x PVC pr.160
pod silničním mostem budou kabely uloženy
do trubky PVC pr.160 uložené podél
spodní části opěry při styku s terénem
0,90m
0,80m
0,90m
598
596
829
1256/6
1256/7
1256/5
1256/17
2061/2
2102/2
1260/39
1260/38
1260/37
1260/15
1280/16
1280/17
1280/18
1280/19
1280/20
1280/31
1260/35
1256/16
1256/8
1256/11
1256/1
1470
1470
123
124
125
126
127
Břesky

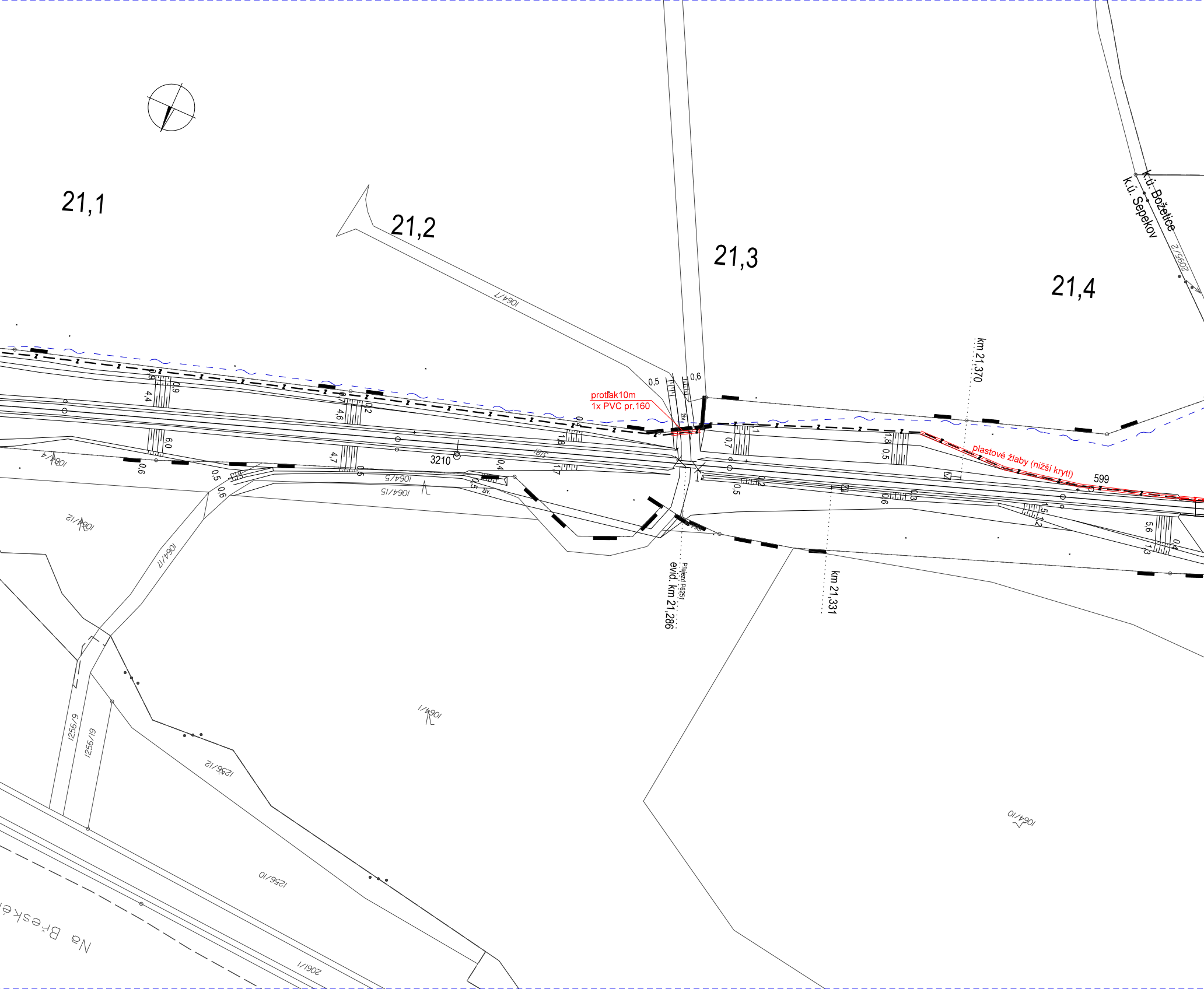
21,1
21,2
21,3
21,4
1064/7
k.ú. Božetice
k.ú. Sepekov
2095/2
km 21,370
protlak10m
1x PVC pr.160
0,5
0,6
živ.
0,7
1,8
0,5
plastové žlaby (nižší krytí)
599
4,4
0,9
6,0
4,6
0,2
4,7
0,5
3210
0,4
1,8
1,7
0,6
0,5
0,6
1064/4
1064/5
1064/15
1064/12
1064/17
evid. km 21,286
Přejezd P6251
km 21,331
0,5
0,2
0,6
0,3
1,5
1,2
5,6
0,4
1,3
1064/1
1064/10
1256/9
1256/19
1256/12
1256/10
2061/1
Na Břesk

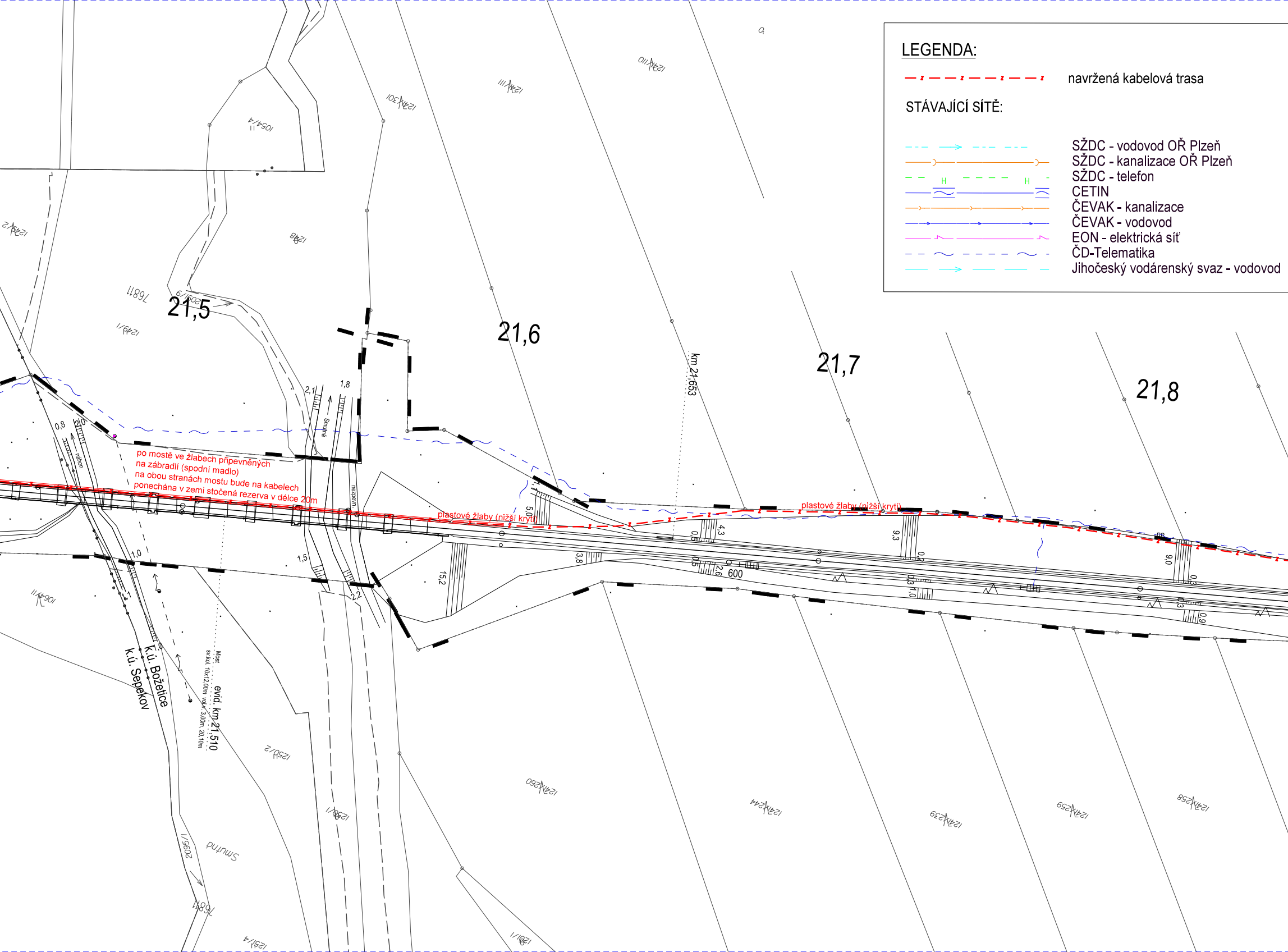

LEGENDA:
navržená kabelová trasa
STÁVAJÍCÍ SÍTĚ:
SŽDC - vodovod OŘ Plzeň
SŽDC - kanalizace OŘ Plzeň
SŽDC - telefon
H
CETIN
ČEVAK - kanalizace
ČEVAK - vodovod
EON - elektrická síť
ČD-Telematika
Jihočeský vodárenský svaz - vodovod
21,5
21,6
21,7
21,8
km 21,653
po mostě ve žlabech připevněných na zábradlí (spodní madlo) na obou stranách mostu bude na kabelech ponechána v zemi stočená rezerva v délce 20m
plastové žlaby (nižší kryt)
plastové žlaby (nižší kryt)
Smutná
nezpevn.
náhon
Most
sv.kol. 10x12,00m vol.v. 3,00m, 20,10m
evid. km 21,510
k.ú. Božetice
k.ú. Sepekov
Smutná
2095/1
76811
1054/4
1248
1249/1
1249/2
1250/2
1258/1
600
2,1
1,8
0,8
2,0
1,0
1,5
2,2
5,0
15,2
3,8
4,3
0,5
0,5
2,6
9,3
0,2
0,3
1,0
9,0
0,3
0,3
0,9

ODPOVĚDNÝ PROJEKTANT	ING. MAREK TYR	**tms projekt s.r.o.** DUBIČNÉ 106, 373 71 RUDOLFOV IČO : 48200891, DIČ : CZ48200891 **PROJEKČNÍ PRACOVIŠTĚ PLZEŇ** WENZIGOVA 8, 301 48 PLZEŇ tel.: 378 229 851, fax 378 229 870
NAVRHL, VYPRACOVAL	MIROSLAVA ROLLINGEROVÁ	
KRESLIL	MIROSLAVA ROLLINGEROVÁ	
KONTROLOVAL	ING. MAREK TYR	
OBJEDNATEL	Správa železniční dopravní cesty, s.o., Stavební správa západ	

Zvýšení bezpečnosti na přejezdech v traťovém úseku Božejovice - Milevsko	DATUM	08/2019
	ÚČEL	DSP
	POČET FORMÁTŮ	
	MĚŘÍTKO	1: 1000
	ČÁST DOKUMENTACE :	PŘÍLOHA ČÍSLO :
CELKOVÁ SITUACE STAVBY km 20,8 - km 21,9	C.2.	05.

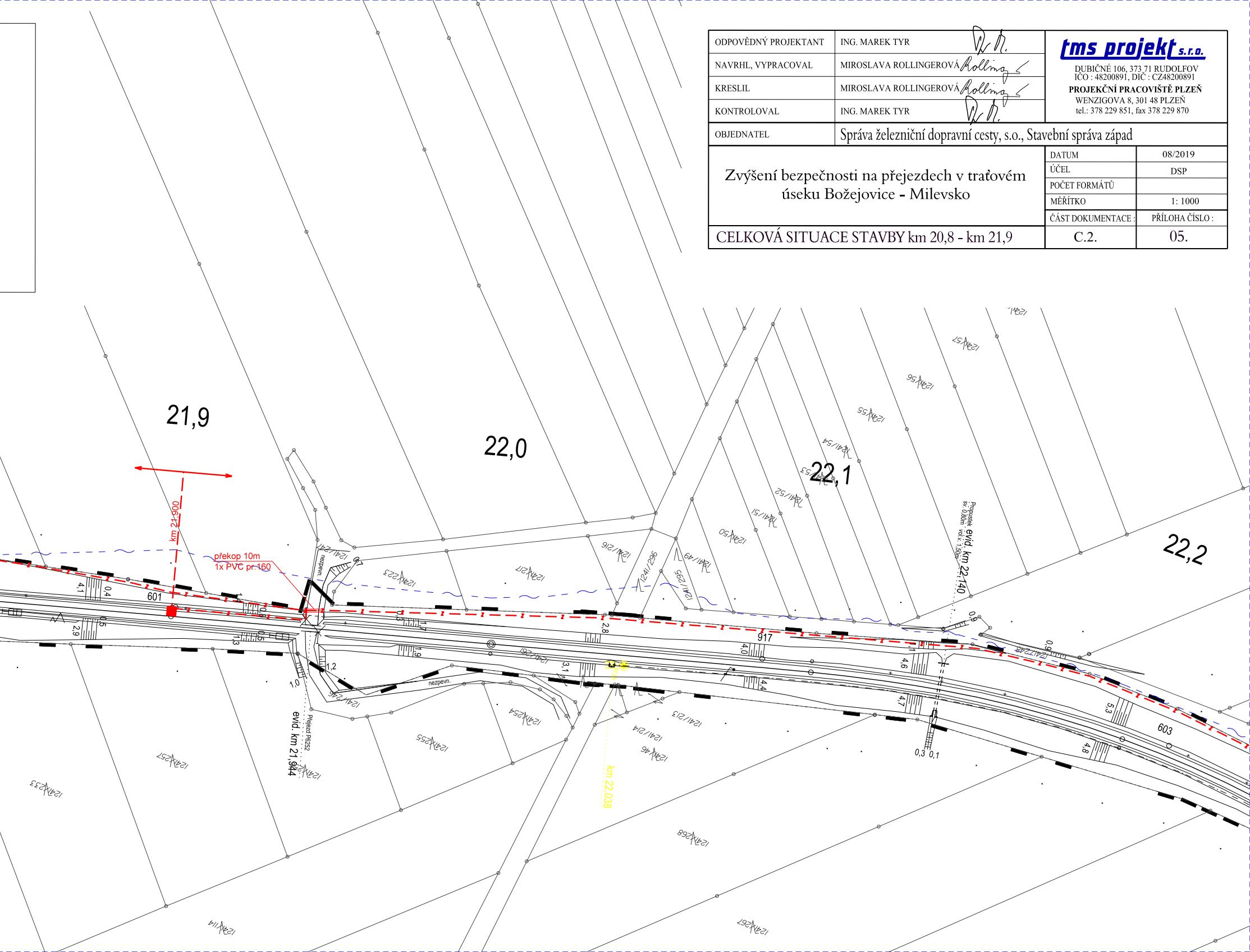
21,9
22,0
22,1
22,2
km 21,900
překop 10m
1x PVC pr. 160
601
917
603
nezpevn.
nezpevn.
evid. km 21,944
Přejezd P6252
km 22,038
evid. km 22,140
Propustek sv. 0,80m vol.v. 1,50m
1241/296
1241/295
1241/49
1241/50
1241/51
1241/52
1241/53
1241/54
1241/55
1241/56
1241/57
1241/216
1241/217
1241/223
1241/246
1241/254
1241/255
1241/257
1241/233
1241/213
1241/214
1241/46
1241/268
1241/267
1241/114